
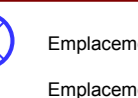
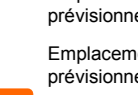

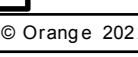



1:43,224

0 3,950 7,900 15,800 Mètres

 Unité d'intervention GERS FIBRE	Légende
 Equipement NRC	 Equipement prévisionnel PRDM
 Equipement prévisionnel P4	 Zone d'éligibilité PRDM
 Zone d'éligibilité P4	 Contour de la commune
 Contour du LOT	

Zone : 2021-05-GERS
 Commune COURRENSAN LOT ()
 Date d'édition : 03/06/2022
 © Orange 2022